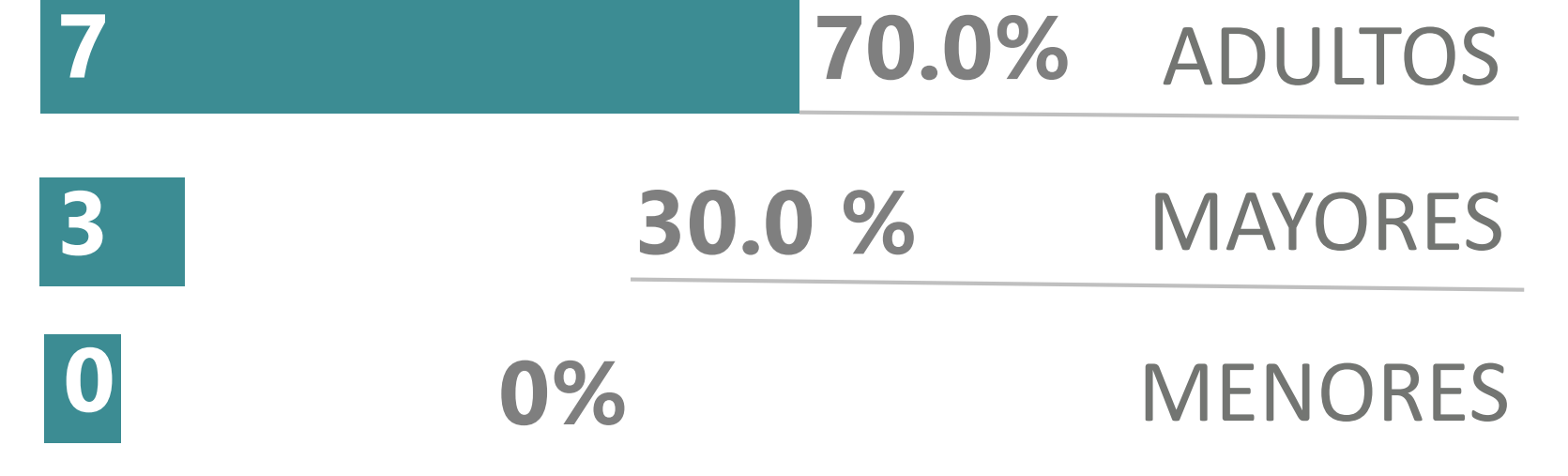
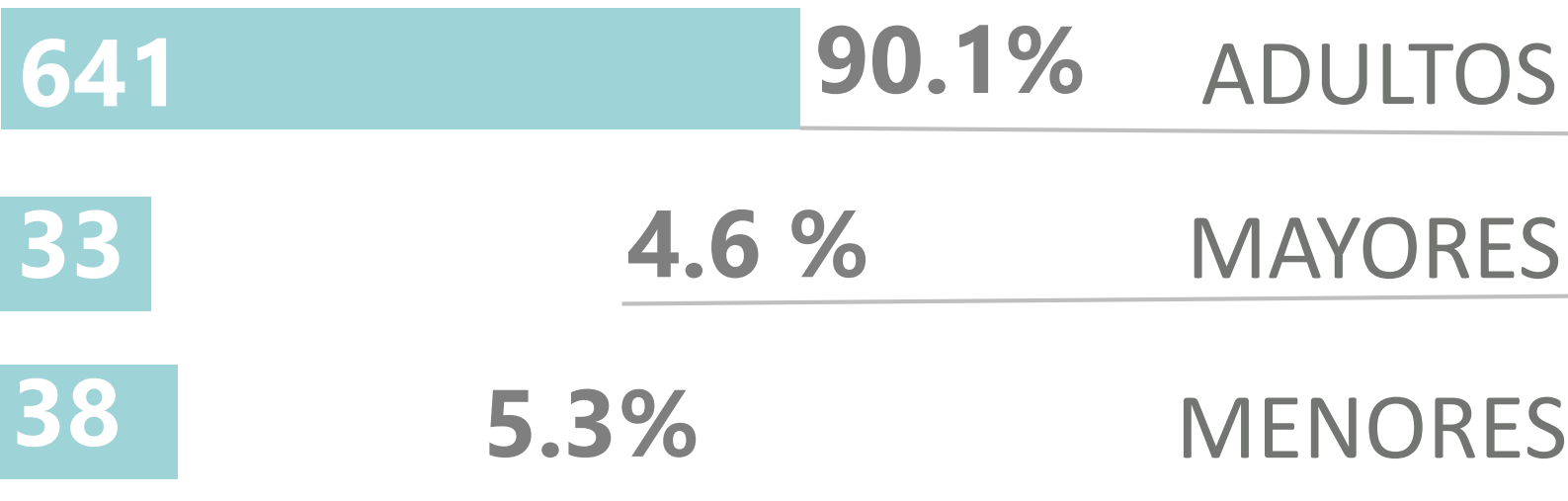
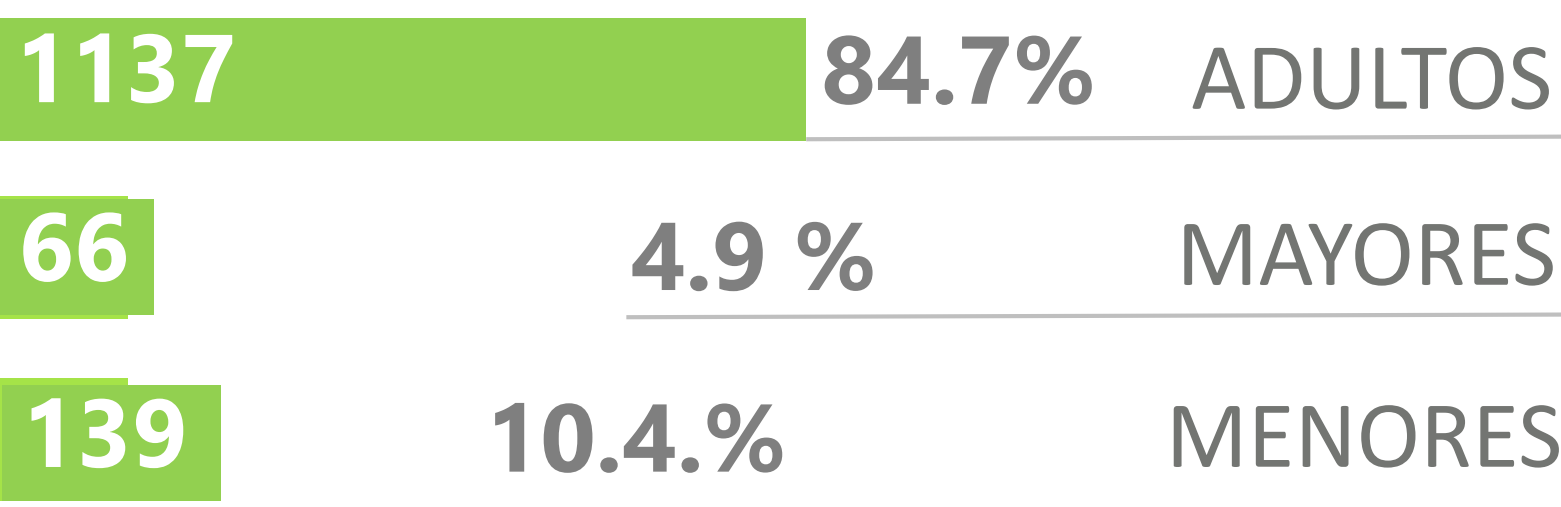
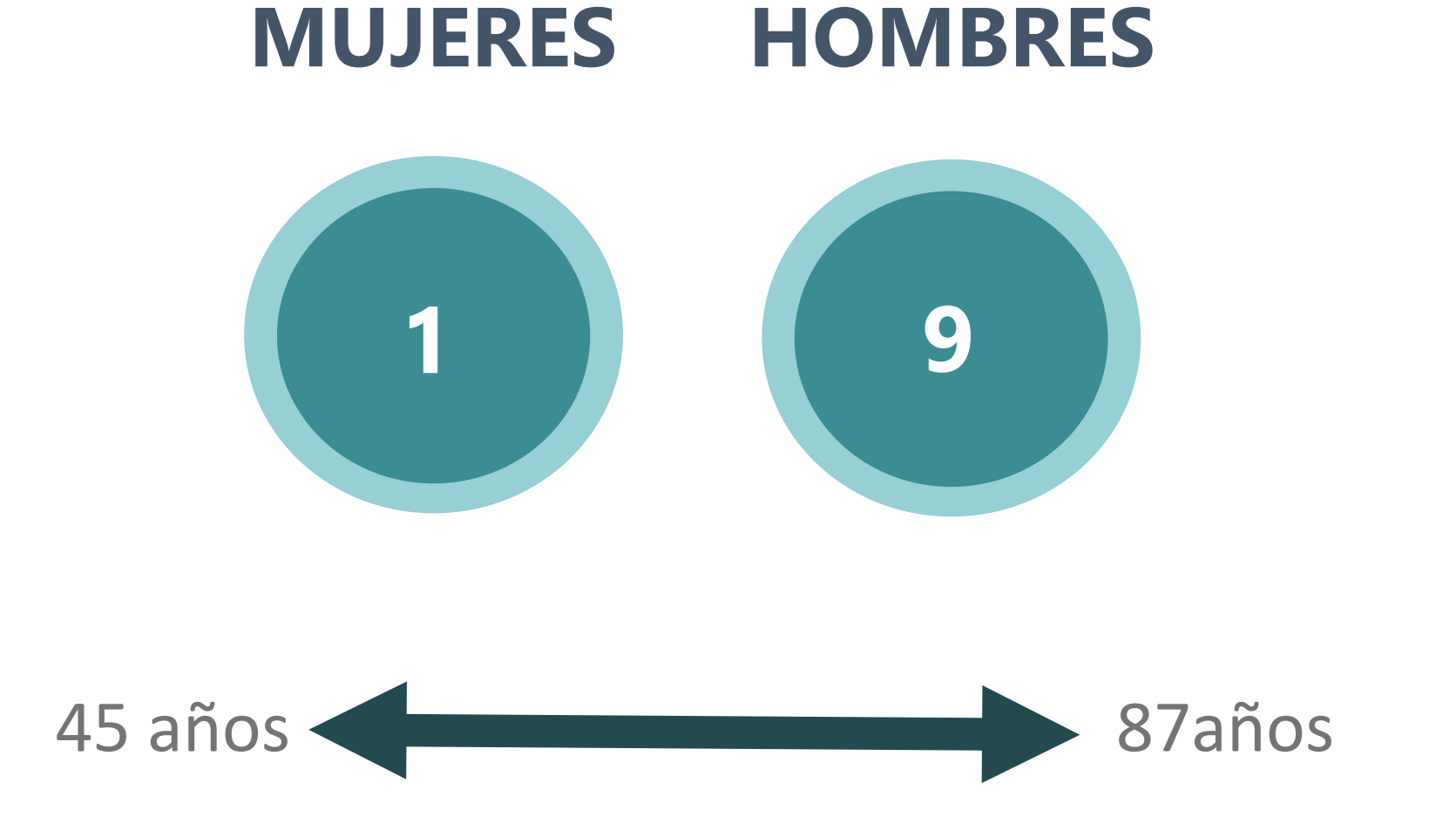
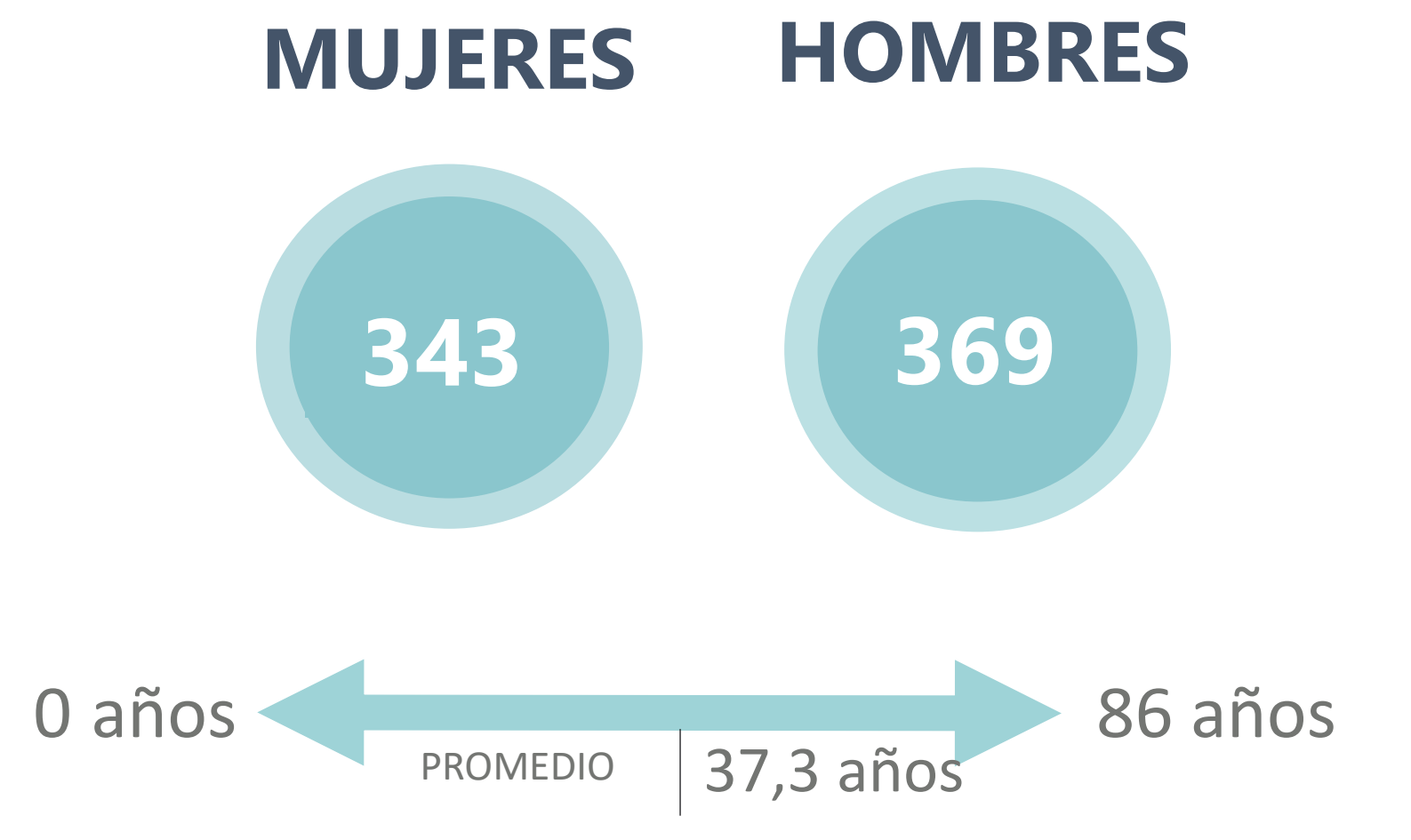
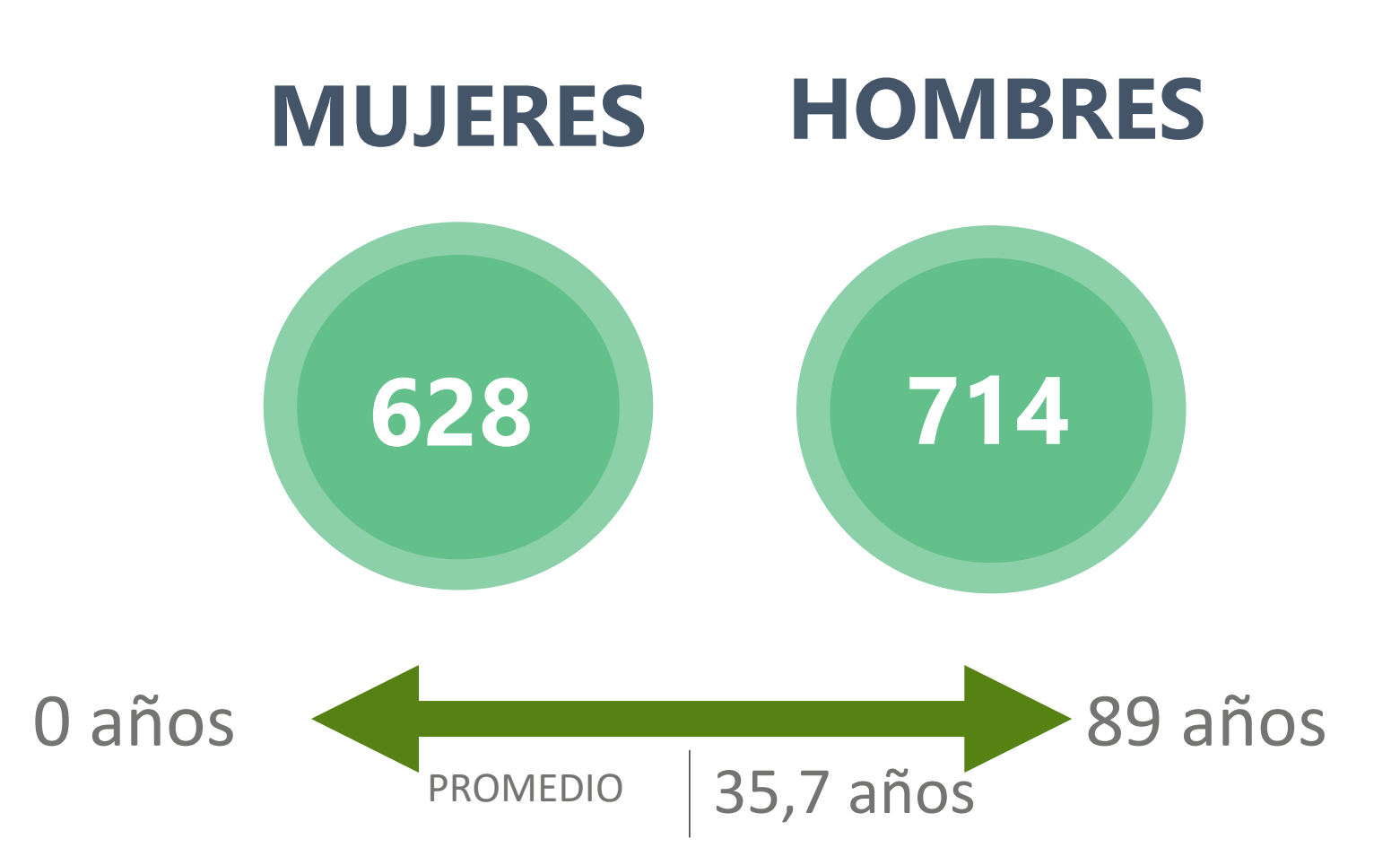
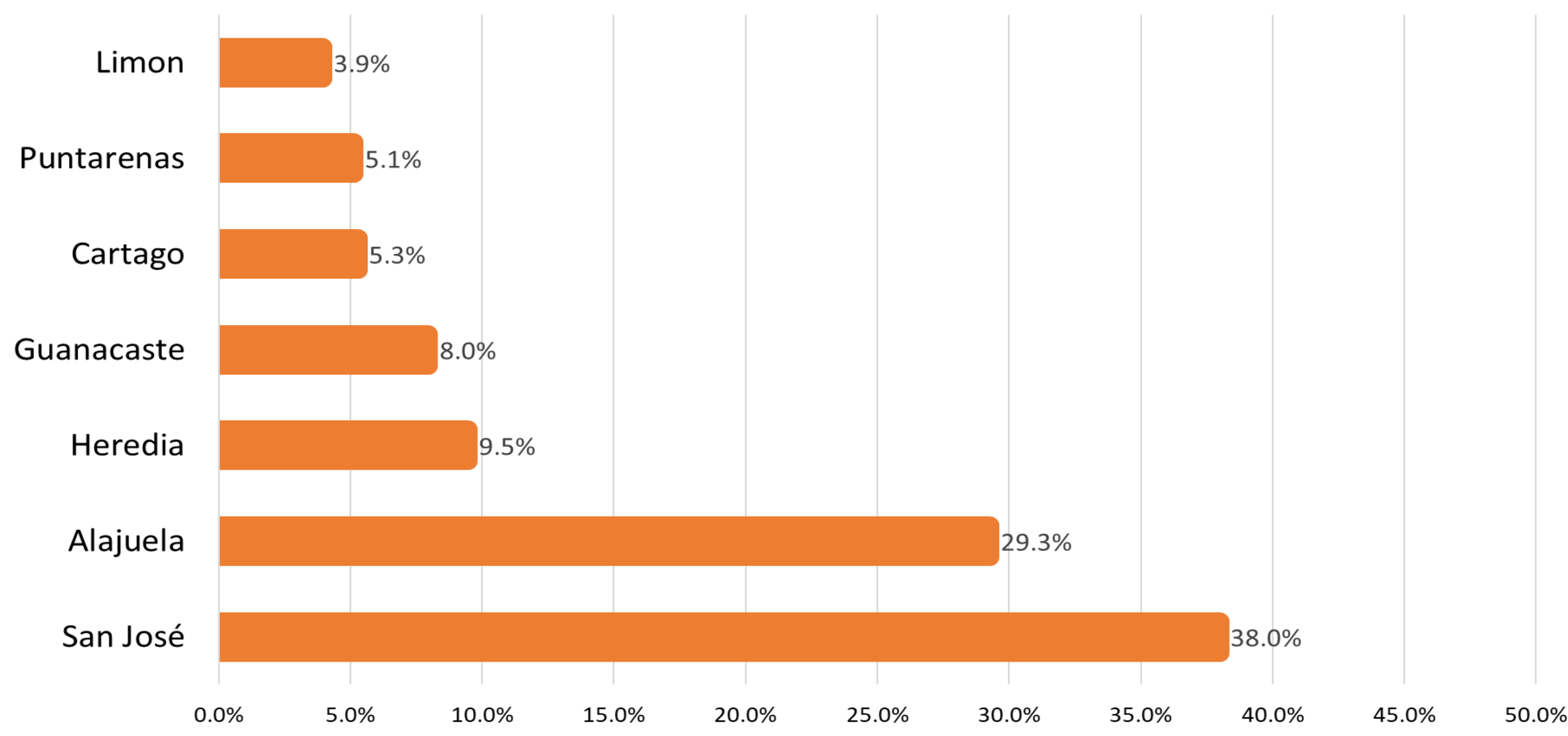





* Incluye los residentes



PORCENTAJE CASOS POSITIVOS SEGÚN PROVINCIA DE RESIDENCIA*



HOSPITALIZACIONES ACTUALES POR COVID-19



CASOS POSITIVOS POR CANTÓN DE RESIDENCIA*, SEGÚN CONDICIÓN

CANTÓN	CASOS ACTIVOS	CASOS NUEVOS	RECUPERADOS	FALLECIDOS	CASOS ACUMULADOS	CANTÓN	CASOS ACTIVOS	CASOS NUEVOS	RECUPERADOS	FALLECIDOS	CASOS ACUMULADOS
SAN CARLOS	77	8	31	0	108	MORAVIA	2		14	0	16
SAN JOSÉ	66		95	2	163	SARCHÍ	2		6	0	8
SAN RAMÓN	51		10	0	61	ELGUARCO	2	1	5	0	7
HEREDIA	42		17	0	59	PARAISO	2	1	1	0	3
POCOCÍ	37		7	0	44	SAN RAFAEL	2		9	0	11
CAÑAS	25		2	0	27	GARABITO	2		21	0	23
UPALA	21	2	1	1	23	GUÁCIMO	2		1	0	3
PUNTARENAS	21	3	6	0	27	ESCAZÚ	1		30	0	31
ALAJUELA	20		78	3	101	PURISCAL	1		1	0	2
ABANGARES	19		1	0	20	TARRAZÚ	1		3	0	4
GOICOECHEA	18		25	0	43	TIBÁS	1		22	0	23
ASERRÍ	17		11	0	28	GUATUSO	1		0	0	1
LIBERIA	15		1	0	16	OROTINA	1		8	0	9
LOS CHILES	13		0	0	13	PALMARES	1		11	0	12
DESAMPARADOS	11		41	1	53	SAN MATEO	1		0	0	1
ALAJUELITA	9	4	14	0	23	TURRIALBA	1		1	0	2
ZARCERO	9		0	0	9	BARVA	1		8	0	9
LA UNIÓN	9		19	0	28	CARRILLO	1		2	0	3
SAN PABLO	9		12	0	21	CORREDORES	1		0	0	1
BAGACES	9		3	0	12	OSA	1		5	0	6
CORONADO	6		9	0	15	SIQUIRRES	1		1	0	2
CARTAGO	6		14	0	20	TALAMANCA	1		0	0	1
LA CRUZ	6		1	0	7	SANTA BARBARA	0		3	0	3
SANTA ANA	5		39	1	45	LIMON	0		3	0	3
NARANJO	5		7	0	12	TURRUBARES	0		2	0	2
SARAPIQUÍ	5		0	0	5	JIMÉNEZ	0		2	0	2
CURRIDABAT	4	1	23	0	27	COTO BRUS	0		2	0	2
MORA	4	2	5	1	10	ESPARZA	0		2	0	2
SANTO DOMINGO	4		7	0	11	GOLFITO	0		2	0	2
NICOYA	4		4	0	8	MONTES DE ORO	0		2	0	2
SANTA CRUZ	4		3	0	7	ALVARADO	0		1	0	1
TILARÁN	4		2	0	6	SAN ISIDRO	0		1	0	1
QUEPOS	4		0	0	4	FLORES	0		1	0	1
MONTES DE OCA	3		16	0	19	HOJANCHA	0		1	0	1
PEREZ ZELEDÓN	3	1	3	0	6	ACOSTA	0		0	0	0
ATENAS	3		3	0	6	DOTA	0		0	0	0
GRECIA	3		15	1	19	LEÓN CORTÉS	0		0	0	0
POÁS	3	1	6	0	9	RIO CUARTO	0		0	0	0
OREAMUNO	3		5	0	8	NANDAYURE	0		0	0	0
BELÉN	3		4	0	7	BUENOS AIRES	0		0	0	0
						PARRITA	0		0	0	0
						MATINA	0		0	0	0
						OTRO	11		1	0	12

Los mapas e información de COVID-19 está disponible en:

<http://geovision.uned.ac.cr/oges/>